





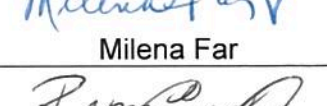




ACTA DE REUNIÓN N° 6 -2023
COMITÉ TÉCNICO INTERINSTITUCIONAL
INFRAESTRUCTURA PANAMEÑA DE DATOS ESPACIALES-IPDE

Lugar: IGNTG




Fecha: 29 de Junio del 2023

Hora inicio: 9:00 a.m.

Fin: 12:01 m.d.

N°	INSTITUCIÓN	UNIDAD	REPRESENTANTE PRINCIPAL/SUPLENTE
1	Instituto Geográfico Nacional "Tommy Guardia" (IGNTG)	Centro Nacional de Datos Geospaciales (CNDG)	 Isis Tejada
2	Ministerio de Salud	Programa Saneamiento de Panamá	 Guisselle Araúz
3	Órgano Judicial	Estadística	 Ana Agrazal
4	Ministerio de Economía y Finanzas (MEF)	Departamento de Información Geográfica Territorial	 José Cerrud
5	Ministerio de Economía y Finanzas (MEF)	Departamento de Información Geográfica Territorial	 Milena Far
6	Ministerio de Vivienda y Ordenamiento Territorial (MIVIOT)	Unidad de Información Gráfica Territorial	 Ramón Espinosa
7	SENACYT	I+D	 Francisco García
8	Ministerio de Educación (MEDUCA)	Ingeniería y Arquitectura	 Ruby E. Pinto P.
9	Ministerio de Ambiente (MIAMBIENTE)	Dirección de Información Ambiental	 Jovel Núñez
10	Instituto Gorgas	DIDETEC	Alberto Cumblera

Observadores:

9	Instituto Geográfico Nacional "Tommy Guardia"	Centro Nacional de Datos Geospaciales (CNDG)	 Joussef González (Practicante)
10	Instituto Geográfico Nacional "Tommy Guardia"	Centro Nacional de Datos Geospaciales (CNDG)	 Katuska Brown
11	Instituto Geográfico Nacional "Tommy Guardia"	Centro Nacional de Datos Geospaciales (CNDG)	 María Isabel Samaniego

Agenda:

1. Informe de componentes
2. Resumen de resultado de reunión de directores
3. Tarea N°8: Alineación Estratégica
4. Asuntos varios

La Licda. Isis Tejada, da la bienvenida y procedió a dar un breve resumen de los temas a tratar en esta reunión.

Se hizo un cambio de agenda punto 2 pasa al punto 1 y el punto 1 al punto 2.

1. Resumen de resultado de reunión de directores:

Se hizo una introducción del evento, cuyo principal motivo es dar conocer la iniciativa del proyecto SDG: DATA ALLIANCE y los resultados que conlleva: Marco Integrado de Información geoespacial y el Hub para los ODS.

Se presentó los videos que enviaron por parte de Naciones Unidas, Stefan Schweinf director de la División de estadística, el Sr. John Kedar asesor del proyecto SDG Data Alliance y el Sr. Stephen Keppel, de Public Foundation

Se explicó que durante la actividad se ha logrado la divulgación de los 16 pasos para lograr el Plan Acción Nacional de Información Geoespacial y que en la actualidad estamos en el paso 7, nos faltarían 4 pasos para finalizar el informe e iniciar con la implementación del HUB. Para iniciar con el Hub se requiere culminar el paso 11, por lo que se hizo una invitación a los presentes para participar en los siguientes eventos.

2. Informe de los Componentes:

▪ Componente de la Información Geoespacial:

Se llevó a cabo la capacitación de Calidad del Dato impartida por especialistas de INEGI (México), donde participaron miembros de Componente de Información Geoespacial y del Componente de Estándares, lo cual fue enriquecedora para todos los participantes. Nos encontramos trabajando en la elaboración de las Guías de Metadatos y Catálogo de Objetos, ya se cuenta con un gran avance y se espera tenerlas terminada para finales de julio. La próxima reunión del componente se tiene prevista para el 20 de julio. No se sostuvo reunión durante este periodo, sin embargo la coordinación de los trabajos ha sido por correo.

▪ Componente de Fortalecimiento:

El Capitán Bernal se excusa por no participar de la reunión e informó que envió nota al Director Myers de que ya no podrá pertenecer al Comité, debido a sus vacaciones acumuladas y jubilación, por esta razón dejó a cargo al Teniente Juan Carlos Rangel, quien se incorpora en la próxima reunión.

Una de nuestras actividades en desarrollo, es la inducción virtual dispuesta entre los meses de junio hasta julio, tenemos a 10 personas inscritas, estamos pendiente de que el Comité de Marco Legal y Tecnología nos hagan llegar sus preguntas para

terminar el cuestionario elaborado, una vez las personas vean la capacitación, se le envía el Quiz y luego se le otorga el certificado.

Tenemos una capacitación pendiente de Cartografía básica y eso lo veremos en la próxima reunión el día 27 de julio.

▪ **Componente de Estándares:**

A raíz de nuestra participación en la capacitación realizada por el INEGI México sobre la norma ISO 19157. Se le envió un informe al MICI, tenemos un retraso con la publicación de la Norma ISO 19157, no hemos tenido respuesta y estamos preocupados ya que requerimos de ello, ya que es lo que complementa la Guía.

La próxima semana tenemos reunión virtual. Empezaremos a trabajar en el mes de julio con el Componente de Fortalecimiento para los talleres en común. Para la capacitación de Metadatos lo haremos presencial, no será de un día, será de varios días, para lograr ver los mecanismos. Por parte del Componente es atacar lo que existe y así lograr ver los resultados.

3. **Tarea #8: Alineación Estratégica:**

Se hizo una reformulación de acuerdo con el análisis efectuado en la mesa del comité. Se logró el siguiente consenso:

Hacer un taller que incluya el análisis sobre la visión, misión y objetivos. Actividad que se llevará cabo en el IGNTG Observando: buenas prácticas, análisis de los que tenemos y finalmente obtener resultados.

La tarea#8: se efectuará basado en el análisis anterior y tomando en consideración las metas para los ODS.



4. **Asuntos Varios:**

- **19 de julio:** Jornada de Actualización Técnica- Centro de Datos.
- **20 de julio:** Aniversario del Instituto Geográfico Nacional "Tommy Guardia".

Palabras de cierre por la Lcda. Isis Tejada por el Instituto Geográfico Nacional "Tommy Guardia". Se culmina la reunión siendo las 12:01 m.d.

ANEXO: Fotos de reunión

