

**ACTA DE REUNIÓN N°7**  
**INFRAESTRUCTURA DE DATOS ESPACIALES**  
**PANAMÁ**




Lugar: Instituto Geográfico Nacional "Tommy Guardia", Ciudad de Panamá.

Fecha: 11 de enero de 2012,

Hora: desde las 8:30 a.m. a las 11:30 p.m.

Participantes:

N°	INSTITUCIÓN	UNIDAD	REPRESENTANTE PRINCIPAL/SUPLENTE
1	Instituto Geográfico Nacional Tommy Guardia (IGNTG)	Centro Nacional de Datos Geoespaciales (CNDG)	 Isis Lejada
2	Autoridad Nacional de Administración de Tierras ANATI- PRONAT	Dirección de Tecnología	 Frances Esposito
3	Ministerio de Vivienda y Ordenamiento Territorial (MIVIOT)	Investigación Territorial	 Rodrigo Guardia
4	Autoridad para la Innovación Gubernamental (AIG)	Dirección de Innovación GERENTE DE PROYECTOS	 Ing. Manuel Quintero
5	Empresa de Transmisión Eléctrica, S.A.(ETESA)	Gerencia de Proyectos	 Milton Bichibi Menzua
6	Empresa de Transmisión Eléctrica, S.A.(ETESA)	Climatología	Clara E. Cruz
7	Autoridad Marítima de Panamá (AMP)	Estadísticas Generales	 Luz Guerrero Robles
8	Instituto Geográfico Nacional Tommy Guardia (IGNTG)	Departamento de Geografía	 Anthony Atencio

9	Autoridad del Canal de Panamá (ACP)	Unidad de SIG Análisis de Sistema	 Ermelinda Muñoz
10	Autoridad Nacional del Ambiente (ANAM)	Geomática	 Jovel Núñez
11	Contraloría General de la República (CGR)	Instituto de Estadística y Censos/ Sección de Cartografía	 Lic. Lorenzo Quintana

Siendo las 8:30 a.m. del miércoles 11 de enero de 2012, se dio inicio a la VII reunión de la IPDE.

**Asuntos tratados:**

1. Palabras de bienvenida por la Licda. Isis Tejada (IGNTG) en nombre de la dirección.
2. Lectura de la agenda del día por la Licda. Isis Tejada del Centro Nacional de Datos Geoespaciales del IGNTG.
3. Lectura del acta de la VI reunión (1 de diciembre de 2011) por la Licda. Helen Sánchez del Centro Nacional de Datos Geoespaciales del IGNTG.
4. El Licdo. Anthony Atencio hizo una presentación de la IDE resaltando sus experiencias en el curso de IDE en el Universidad Politécnica de Madrid, España.

**Aportaciones a la presentación del Licenciado Anthony Atencio:**

Definió lo que se entiende por información geográfica y enfatizó en que se debe hablar igual en cuanto a términos y tener presente como vamos a usar esa información.

Mencionó que las IDE's toma tiempo, no es rápido y si se hace de esta manera se hace bien. Debe ser poco a poco. En España inició en el 2004 y aún se está desarrollando. Ellos tienen acuerdos entre instituciones y organizaciones; esto lo hicieron más que nada para crecer como país no como beneficio particular. No debe ser centralizado. Recalcó que es un proceso largo pero que el mismo se puede lograr. También mencionó las fases de la IDE que es un proceso muy importante y donde hay que invertir tiempo y material humano.

**5. Revisión del Decreto Ejecutivo de la IPDE**

Se presentó los artículos del 1 al 6 y para sugerencias o comentarios. Como nadie traía sugerencias ni avances en los artículos, la Licda. Tejada propuso hacer grupos de trabajo en la reunión para poder organizar mejor la información y poder avanzar. Informó que en el IGNTG estaban apresurados por el proyecto de la Cartografía ya que este pretende hacer una especie de tienda virtual.

Se decidió trabajar en grupo pequeño: AIG, ANATI y IGNTG.



Autoridad Nacional de Administración de Tierras  
**INSTITUTO GEOGRAFICO NACIONAL**  
"Tommy Guardia"



## 6. Revisión del plan de trabajo

Se realizó un vistazo al plan de trabajo y los puntos que se han resuelto y actividades llevadas a cabo; así como los que a la fecha no se han logrado. Recordó que se dijo en reuniones pasadas que debían trabajar un poco más y si era necesario hacer dos reuniones al mes.

Se prevé que para enero se termine con el decreto, en febrero vemos el plan anual. En la reunión del 27 estableceremos la próxima reunión de trabajo.

### Los presentes acordaron que:

- Reunión para terminar el decreto grupo de trabajo ( ANATI,IGNTG y la AIG) el 17 y 18 de enero de 2012
- Enviar el borrador a todas las instituciones para que hagan aportaciones y comentarios el 19 de enero
- Las instituciones deben hacer aportaciones y comentarios y enviarlo como compromiso al IGNTG a más tardar el 24 de enero.
- Fecha de la próxima reunión el viernes 27 de enero a las 8:30 a.m. en el Instituto Geográfico Nacional "Tommy Guardia".

Palabras de cierre por la Licenciada Isis Tejada en representación del Instituto Geográfico Nacional Tommy Guardia. Finaliza la reunión siendo las 11:30 a.m.