





**ACTA DE REUNIÓN N° 11- 2014**  
**COMITÉ TÉCNICO INTERINSTITUCIONAL**  
**INFRAESTRUCTURA PANAMEÑA DE DATOS ESPACIALES**

**Lugar:** Instituto Geográfico Nacional "Tommy Guardia", Ciudad de Panamá,

**Fecha:** 11 de diciembre de 2014.



**Hora de inicio y fin:** 9:30 a.m. hasta las 12:54 p. m.

**Participantes:**

N°	INSTITUCIÓN	UNIDAD	REPRESENTANTE PRINCIPAL/SUPLENTE
1	Instituto Geográfico Nacional "Tommy Guardia" (IGNTG)	Centro Nacional de Datos Geoespaciales (CNDG)	 Isis Tejada
2	Ministerio de Gobierno (MINGOB)	Informática	 Aracelly Basurto
3	Autoridad de los Recursos Acuáticos de Panamá (ARAP)	Ordenación y Manejo Integrado	 Samira Kiwan
4	Autoridad Nacional de los Servicios Públicos (ASEP)	Gestión Ambiental	Miguel Salceda
5	Contraloría General de la República (CGR)	INEC/Cartografía	 Eyda Navas
6	Autoridad de Aeronáutica Civil (AAC)	Cartas Aeronáutica	Manuela Vallester
7	Universidad de Panamá (UP)	Departamento de Geografía	Franklin Peña
	Universidad de Panamá (UP)	Departamento de Geografía	 Humberto Smith
	Universidad de Panamá (UP)	Departamento de Geografía	 María Adames de Newbill
8	Autoridad Nacional del Ambiente (ANAM)	Geomática Ambiental	 Jovel Núñez

9	Policía Nacional de Panamá (PNP)	Topografía	Joaquín Buitrago
10	Registro Público de Panamá (RPP)	Asesoría Legal	Eric Sugasti
11	Ministerio de Obras Públicas (MOP)	Dirección de Estadísticas y Diseño-DIDED	 Nirmal Morán
12	Universidad Tecnológica de Panamá (UTP)	CINEMI	 Diana Laguna
13	Ministerio de Economía y Finanzas (MEF)	Departamento de Desarrollo Regional	 José Cerrud
	Ministerio de Economía y Finanzas (MEF)	DPI/Unidad de Información Geográfica	 Ernesto Bal
14	Órgano Judicial (OJ)	Centro de Estadísticas	 José Rodríguez
15	Ministerio de Desarrollo Agropecuario (MIDA)	Secretaría Técnica	Militza Valencia
16	Tribunal Electoral (TE)	Cartografía	 Jorge Loupadiere

Miembros Invitados: Coordinación de componentes

1. Componente de Estándares	<b>Coordinadora</b>	 Noris Martínez
2. Componente Fortalecimiento Institucional	<b>Coordinadora</b>	 María Isabel Samaniego

Observadores:

Ministerio de Obras Públicas (MOP)	<b>Asesoría Legal</b>	Ricardo De león
Ministerio de Obras Públicas (MOP)	<b>Tecnología</b>	Alexis Santos
Ministerio de Obras Públicas (MOP)	<b>Oficina de Proyectos Especiales</b>	Manuel Jaén



Asuntos tratados en la décima primera Reunión IPDE de 2014:

1. Palabras de bienvenida por la Lcda. Isis Tejada, en representación del Instituto Geográfico Nacional "Tommy Guardia".
2. Presentación de los participantes. Cada miembro del Comité se presentó. Dando el nombre y la institución que representa.
3. La Lcda. Isis Tejada leyó los acuerdos del acta de la reunión N°10-2014. El acta fue enviada a los miembros del Comité y no hubo observaciones a la misma.  
Entre los acuerdos están:

- Secretaria del Comité enviará a todos los miembros la última versión del Borrador del Convenio Marco. Estos a su vez harán llegar el documento a la parte legal de sus instituciones.
- El Lcdo. Miguel Salceda de ASEP y el Lcdo. Claro Renderos de SINAPROC enviarán a la Lcda. Tejada el listado de las empresas para el Comité Ampliado.
- La Lcda. Tejada enviará a Elizabeth Sámuels el listado de empresas que tiene para el Comité Ampliado.
- Ratificación de la Coordinadora y secretario del componente de Estándares y del coordinador de Marco Legal y Políticas en la próxima reunión del Comité Técnico.
- Discusión de las capas de información. Los representantes deben traer el listado de capas que pueden compartir y agregar capas que quedaron por fuera del listado.

4. Revisión del Borrador del Convenio Marco:  
No todos los miembros leyeron el Convenio. Los Lcdos. Diana Laguna y Jovel Núñez lo remitieron a asesoría legal de sus entidades.  
Se revisó el convenio y se realizaron algunas observaciones.  
Surgió el cuestionamiento si quedará como reglamento o como convenio. Algunos de los presentes expusieron su punto de vista sobre cuál de los dos sería mejor para adoptar. Se sometió a votación el tipo de reglamentación. Todos los presentes votaron por que se adopte como reglamento.

El documento discutido se enviará al Componente de Marco Legal y Políticas para que hagan las adecuaciones referentes a la adopción de un reglamento.

5. Receso para compartir entre los miembros del Comité.
6. Se sometió a votación la ratificación de la coordinadora y el secretario del Componente de Estándares. Los presentes, aprobaron la designación de la Lcda. Noris Martínez de la UTP y el Lcdo. José Cerrud del MEF, ocuparan los cargos directivos del Componente de Estándares.
7. Entrega de Certificados:

El Director del Instituto Geográfico Nacional "Tommy Guardia", Lcdo. Israel Sánchez, realizó la entrega de Certificados de Premio a la Constancia a las instituciones y representantes que participan de forma regular a las reuniones del Comité Técnico.



Autoridad Nacional de Administración de Tierras  
**INSTITUTO GEOGRÁFICO NACIONAL**  
"Tommy Guardia"



Certificados a los representantes: Samira Kiwan de la ARAP, Roberto Magallón del MEF y Humberto Smith de la UP. Se le entregó certificado a las instituciones: MIDA, UTP, MEF y UP.

El Lcdo. Sánchez exhortó a todos los representantes de las instituciones a seguir participando de esta iniciativa mundial. Informó que este año se han alcanzado dos puntos muy importantes; el primero la asignación del presupuesto para la IPDE por parte del MEF. Anunció que otro punto muy importante es la capacitación, se debe fortalecer al capital humano para desarrollar de forma efectiva las tareas.

Hay instituciones que se muestran interesadas en tener representación, en las reuniones cuestionan si sus colaboradores están asistiendo.

Lo primordial es dar continuidad. No se debe prescindir del personal humano que se está capacitando.

Otro logro fue la aprobación del reglamento operativo, el cual era de cumplimiento obligatorio. Estos puntos nos llevan a crecer, vamos creciendo también en representación no solo del Estado, sino también es necesaria la participación privada. Esto conlleva a hablar un lenguaje mundial. Esta iniciativa lleva más de 10 años a nivel mundial.

Motivó a seguir trabajando y señaló la importancia de la participación. Señaló que fueron designados para representar a su institución y que deben asistir y participar. Él personalmente le insiste a la Lcda. Tejada que haga un informe de participación.

La Lcda. Tejada felicitó a los presentes por la labor realizada y agradeció a los presentes por la participación.

**8. Presentación de los miembros observadores:**

Participaron de la reunión como observadores, colaboradores del Ministerio de Obras Públicas, los cuales participarán de algunos componentes. Solo queda por integrar a un miembro al Componente de Fortalecimiento Institucional.

**9. Listado de capas de información:**

Para el 2015 se busca subir a la GEORED capas de información, por grupo o temáticas. Se busca poner responsables de las capas de información.

Así por ejemplo: las capas de red vial se hará un trabajo con el MOP combinando los vectores generados por el IGNTG y que sean clasificados por el MOP, con los datos de las calles que ellos tienen en Excel.

Se trabajó en el listado agregando grupos y responsables.....

Propusieron reiterar la invitación al Instituto Gorgas ya que estos cuentan con un ATLAS de Salud muy completo e interesante. Los que participaron del Día del SIG en la Universidad de Panamá pudieron ver la exposición del Lcdo. Alberto Cumbreira.

Órgano Judicial, nos expuso su preocupación por carecer de personal para levantar información geográfica, para lo que solicitó capacitación en el uso de GPS y GEORED, para hacer la localización de todas sus oficinas. La Lcda. Tejada comunicó que en el IGNTG tienen ortofotos con precisión de 30 cm y que sobre esta información pueden ubicar las instituciones. Le corresponde a la institución levantar sus datos.

El resultado del listado de las capas se discutirá con el componente de Información Geoespacial en la reunión del 12 de diciembre. El componente de Información



Autoridad Nacional de Administración de Tierras  
**INSTITUTO GEOGRÁFICO NACIONAL**  
"Tommy Guardia"



Geoespacial deberá terminar los lineamientos básicos para publicación, en enero cada institución sabrá cómo organizar sus los datos para publicarlos.

**10. Aprobación del acta de la reunión Ordinaria N° 11-2014**

Con la participación de los miembros participantes del Comité se sometió a votación la probación del acta. El acta fue aprobada.

**11. Los presentes acordaron:**

1. Enviar al Componente de Marco Legal y Políticas, el borrador del Convenio Marco de Cooperación entre las instituciones para que se cambie el formato a Reglamento. El Componente debe fijar fecha de reunión.
2. Ratificación del coordinador de Marco Legal y Políticas en la próxima reunión del Comité Técnico.
3. Seguir trabajando con cada institución sobre las Capas de información. Para Obtener los grupos o temas a ser incluidos en la GEORED.
4. Enviar nota de invitación, para participar de la IPDE, al Instituto Conmemorativo Gorgas.
5. Se acordó que la próxima reunión del Comité Técnico Interinstitucional, Reunión N° 1-2015, se efectuará el **jueves 5 de febrero de 2015**, a las 9:00 a.m en el salón de Conferencias del Instituto Geográfico Nacional "Tommy Guardia"

**12. Palabras de cierre por la Licenciada Isis Tejada en representación del Instituto Geográfico Nacional "Tommy Guardia". Finaliza la reunión siendo las 12:54 p. m.**