

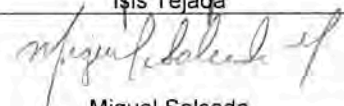
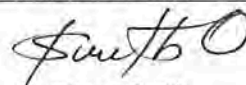

ACTA DE REUNIÓN N° 10-2014
COMITÉ TÉCNICO INTERINSTITUCIONAL
INFRAESTRUCTURA PANAMEÑA DE DATOS ESPACIALES

Lugar: Instituto Geográfico Nacional "Tommy Guardia", Ciudad de Panamá.

Fecha: 27 de noviembre de 2014.

Hora de inicio y fin: 9:35 a.m. hasta las 12:12 p.m.

Participantes:

N°	INSTITUCIÓN	UNIDAD	REPRESENTANTE PRINCIPAL/SUPLENTE
1	Instituto Geográfico Nacional "Tommy Guardia" (IGNTG)	Centro Nacional de Datos Geoespaciales (CNDG)	 Isis Tejada
2	Autoridad Nacional de los Servicios Públicos (ASEP)	Gestión Ambiental	 Miguel Salceda
3	Autoridad de los Recursos Acuáticos de Panamá (ARAP)	Ordenación y Manejo Integrado	 Samira Kiwan
4	Autoridad de Turismo de Panamá (ATP)	SIG-Planificación	 Feliciano Torres
5	Universidad de Panamá (UP)	Departamento de Geografía	 Humberto Smith
	Universidad de Panamá (UP)	Departamento de Geografía	 María Adames de Newbill
	Universidad de Panamá (UP)	Departamento de Geografía	 Franklin Pena
6	Ministerio de Educación (MEDUCA)	Dirección Nacional de Informática Educativa	 Eduardo Charles
7	Ministerio de Gobierno (MINGOB)	Informática	 Aracelly Basurto
8	Autoridad de Aeronáutica Civil (AAC)	Información Aeronáutica	 Gregorio Mesquita



Autoridad Nacional de Administración de Tierras
INSTITUTO GEOGRÁFICO NACIONAL
"Tommy Guardia"



9	Ministerio de Economía y Finanzas (MEF)	Departamento de Planificación Regional	Roberto Magallón
10	Empresa de Transmisión Eléctrica, S.A. (ETESA)	Proyectos	 Milton Bichibi
11	Ministerio de Vivienda y Ordenamiento Territorial (MIVIOT)	Dirección de Investigación Territorial	Rodrigo Guardia
12	Autoridad para la Innovación Gubernamental (AIG)	Innovación Gubernamental	Manuel Quintero
13	Registro Público de Panamá (RPP)	Asesoría Legal	 Eric Sugasti
14	Sistema Nacional de Protección Civil (SINAPROC)	Asesoría Legal	Claro Renderos
15	Órgano Judicial (OJ)	Centro de Estadísticas	 José Rodríguez
16	Ministerio de Desarrollo Agropecuario (MIDA)	Secretaría Técnica	 Miltza Valencia
17	Tribunal Electoral (TE)	Cartografía	 Jorge Loupadiere
18	Universidad Tecnológica de Panamá (UTP)	CINEMI	 Diana Laguna

Miembros Invitados: Coordinadores de componente

1. Componente de Estándares	Secretaria	 Noris Martínez
2. Marco Legal y políticas	Coordinador	Diniz Ramos
3. Tecnología	Coordinador	José Cedeño



Asuntos tratados en la novena Reunión IPDE de 2014:

1. Palabras de bienvenida por la Lcda. Isis Tejada, en representación del Instituto Geográfico Nacional "Tommy Guardia".
2. Se inició la reunión sin el quórum reglamentario; habían llegado solo 13 instituciones
3. Lectura de la agenda del día.
4. Presentación del Lcdo. Diniz Ramos, coordinador del Componente de Marco Legal y Políticas. El Lcdo. Ramos es Máster en Biología y Licenciado en Derecho y Ciencias Políticas; posee vasta experiencia en instituciones del Estado con 15 años en Asesoría Legal de la Autoridad de Turismo Panamá.
No se pudo ratificar al Lcdo. Ramos debido a la falta de quórum reglamentario; sin embargo los presentes estuvieron de acuerdo, por votación unánime, de que el Lcdo. Ramos continúe con las funciones de coordinación.
5. No hubo comentarios ni observaciones referentes al acta de la reunión N° 9-2014, el acta fue aprobada.
6. Contamos con la asistencia del Instituto de Acueductos y Alcantarillados Nacionales (IDAAN) y la Policía Nacional en calidad de observadores. Representaron al IDAAN, Lcda. Cinthia Trotman (Asesoría Legal) y el Lcdo. Armando Jipsion (Unidad de Transformación); representaron a la Policía Nacional Joaquín Buitrago y Luis Mendoza ambos del departamento de Topografía.
7. Reproducción de Video:

Se presentó un corto video de trabajo y colaboración en equipo.

Concluido el video se hizo una reflexión de la importancia que tiene el trabajo en equipo para poder lograr los objetivos de la IPDE.

La coordinación resaltó que algunos miembros del Comité no están asumiendo sus trabajos y tareas. Son muy pocos los que responden.

La Lcda. Tejada comunicó que asistirá al Consejo Nacional de Tierras y se aprovechará la ocasión para hablar del proyecto sobre las debilidades que se están afrontando.

Los componentes están alcanzando sus metas y trabajando incansablemente. Sin embargo, hay atraso en algunas actividades debido a que los miembros del Comité no dan respuesta a las tareas y acuerdos. Tampoco contestan los correos, no hay respuesta escrita, ni verbal.

Con relación al Borrador del Convenio Marco que se ha enviado, no es sólo para corregir, también deben aportar.

La asistencia a las reuniones de los componentes es otro tema que se ha planteado en las reuniones. Muchas veces las reuniones no se llevan a cabo porque sólo asisten tres instituciones y no se pueden tomar decisiones, ni avanzar.



La Lcda. Tejada quiso saber cuál era el problema, porque no actuaban y se comprometían más...

La Lcda. Basurto, señaló que ella como representante del MINGOB da reporte dentro de su institución de lo que sucede en la IPDE. Presentó un pre-proyecto, en miras a crear un SIG, para la gestión del Ministerio. No se puede comprometer a más, pero si proporciona el informe de las reuniones dentro de su entidad. Se encuentra en espera de la sensibilización que se dictará a los directores.

La Lcda. Tejada, informó que en cuanto a los SIG hay que promover el uso de herramientas libres en las instituciones. Hay que ver las necesidades y basado en ello se hace el análisis de requerimiento. Compartió la experiencia que tuvo con el representante de SENAFRONT, que se acercó y pidió asesoría para un proyecto que quería presentar a sus superiores.

El representante de ASEP, Miguel Salceda, señaló que el miedo a dar los datos es que estos sean confidenciales, sin embargo hará la diligencia dentro de su institución, ya que es la primera vez que asiste como representante de la ASEP ante el Comité. En este sentido se le señaló que los datos a suministrar son los de acceso libre.

El representante de SINAPROC, Lcdo. Claro Renderos, indicó que puede ser que como es parte de MINGOB la información se maneja desde el SIG de SINAPROC. El Lcdo. Claro Renderos, señaló que en SINAPROC, el Centro de Operaciones de Emergencia se dedica a este tema. Le propuso al Instituto Geográfico hacer una reunión con los directivos para que conozcan del tema, para que sepan que se está haciendo. La Lcda. Aracelly señaló que MINGOB, hace docencia en el tema y que tiene como institución su estadística y cree necesario que esta información sea manejada a través de un SIG central.

Sobre este tema la Profesora Adames de la UP, como representante del Componente de Fortalecimiento Institucional, explicó que existen dos fechas programadas para la capacitación: una es la visita a las instituciones y la otra es la presentación denominada mandos medios, que se realiza a los directores de las instituciones.

En el tema de las visitas a las instituciones, la Lcda. Tejada señaló que la primera institución que se visitará será la ANATI, solo esperaban que ratificarán a los directivos.

El Ing. Manuel Quintero señaló la necesidad de que las instituciones tengan un SIG para el manejo de los datos y en el caso de los datos restringidos que sean manejados sólo en la institución y los de libre acceso sean los que se publiquen en la plataforma GEORED. Con la ANAM dieron un aporte económico para el SINIA. Cuentan con un sistema, hay que ir llevando pequeños sistemas para los datos. También se hizo una presentación a la Policía Nacional. Lo importante es que hay suficientes datos. El mensaje de la Autoridad de Innovación, es que tienen el apoyo.

Se están estableciendo estándares para los softwares, el hecho que no cueste no quiere decir que se puede instalar en las instituciones, ya que hay políticas para estos programas.

El Lcdo. Feliciano Torres de ATP, señaló que el problema de su institución es que solamente una persona domina el tema de SIG y es difícil buscar apoyo por la parte administrativa. Solicitó a la Lcda. Tejada que hable de la ATP ante el Consejo Nacional de Tierras. Otra de las limitantes es que no cuentan con herramientas. Desde su punto de vista, las capacitaciones de ArcGis no están dando los resultados deseados. Cuando se convoca a capacitación los salones están llenos. Sin embargo, en la carga de datos y reuniones no apoyan. El Lcdo. Torres aprovechó la coyuntura para solicitar apoyo a la Lcda. Tejada y la IPDE. Señaló que también cuenta con restricciones en las páginas.

La Lcda. Tejada señaló que hay muchas limitantes, por esto es importante el convenio de cooperación entre las instituciones que se discutirá en esta reunión.

La Lcda. Diana Laguna, resaltó el trabajo de la coordinación, valoró la perseverancia y trabajo arduo. Aunque es arduo el trabajo se ha avanzado muchísimo. Informó que se reunió con el rector de la UTP y otras autoridades y no conocen sobre la IPDE. Se propuso hacer otro proyecto parecido a la IPDE. Ella conversó con el rector y no cree necesaria la inversión de gastos en otro proyecto. Recomienda hablar sobre el tema y presentar los beneficios del mismo. En la actividad que realizara ESRI con la UTP sobre el Día del SIG, hubo muy buenas presentaciones de estudiantes de tres universidades. Señaló que es fundamental que la presentación del proyecto sea muy técnica

El Profesor Peña señaló que ahora participan de la IPDE el doble de las instituciones que estaban al inicio y se ha avanzado; hay muchas cosas hechas, habrá que cabildear y convencer, los componentes están trabajando. Hay que hacer un plan.

A la Profesora Newbill le preocupa el esfuerzo que se lleva a cabo. La Lcda. Guerrero que era una de las miembros más activa, ya no está en la institución. Es vital la estabilidad. Con el cabildeo se debe tratar de hacer estos temas efectivos.

El Arq. Guardia sugirió que cuando haya personal técnico la IPDE debe avalar para que entre a carrera administrativa. La continuidad es importante.

La Lcda. Trotman del IDAAN, señaló que muchas veces el funcionario es mezquino con la información. Debe haber constancia para que el sucesor pueda continuar con el proyecto.

La Lcda. Tejada resaltó la importancia de las actas de las reuniones. Es importante que los secretarios la envíen. Señala que es un poco comprometedor introducirse en el tema de carrera administrativa, ya que son políticas institucionales muy sensitivas.

El Lcdo. Renderos señaló que se capacita al personal y estos se van de las instituciones con el conocimiento adquirido; debe haber un documento que firmen para comprometerse.

El Ing. Quintero, manifiesta que en algunas instituciones se está realizando esta labor de comprometer al funcionario a través, de una firma de hasta dos años para no perder la inversión.

El Lcdo. Cedeño con relación a lo que se ha logrado, resaltó que el valor de la información es mostrar lo que se ha hecho. Se muestra la información pero con los datos que se suben de la institución. Se muestra lo que conoce, en este caso sus datos. Se pueden hacer las presentaciones a las instituciones con la información que se ha cargado de ellos mismos. Por ejemplo la presentación que se hizo en la Universidad de Panamá; la misma fue con su información.

8. Convenio Marco: se revisó el Convenio Marco de intercambio de información que ha elaborado el Componente de Marco Legal y Política.

Hay varios puntos que quedan abiertos porque están establecidos en el Decreto N°51. El decreto revisado es la última versión a la cual los miembros del Componente Legal le han agregado el artículo 6.

Los presentes consideran que el convenio debe ser una reglamentación y que todas las instituciones la firmen. También es importante que la institución catalogue sus datos, se debe comprometer a clasificarla. Se acordó revisarlo y traer las observaciones en la próxima reunión.

9. Correspondencia:

a. El componente de estándares envió dos notas a la coordinadora de la IPDE. La primera nota es la inasistencia o inactividad de tres miembros: Raúl de Aeronáutica y Mariela y Christopher del Instituto Geográfico. En la segunda nota señalan la elección de nueva coordinación dentro del componente. Los miembros eligieron por votación a la Lcda. Noris Martínez de la UTP como coordinadora y al Lcdo. José Cerrud del MEF como secretario. En la próxima reunión del Comité Técnico se ratificarán.

En este sentido la Lcda. Tejada leyó el cuadro que contiene los periodos de coordinación de los cinco componentes:

COMPONENTE	COORDINADOR	FECHA DE ELECCIÓN	SECRETARIO	FECHA DE ELECCIÓN
FORTALECIMIENTO INSTITUCIONAL	María Samaniego	12-mar-2013	Militza Valencia	12-mar-2013
TECNOLOGÍA	José Cedeño	10-sept-2012	María Elena García Berta Guerrero	Ene o feb-2013
MARCO LEGAL Y POLÍTICAS	Diniz Ramos	23-oct-2014	Alberto González	20-ago-2014
ESTÁNDARES	Elizabeth Sámuels	Sept-2012	Noris Martínez	3-dic-2013
INFORMACIÓN GEOESPACIAL	Carlos Morales	23-ago-2012	Eyda Navas	6-sept-2012

Algunas coordinaciones tienen más de dos años y estos pueden hacer cambios, ya que los coordinadores y secretarios se agotan.

- b. Por parte de la AIG fue ratificado el Ing. Manuel Quintero y designaron colaboradores a los componentes de Marco Legal, Tecnología, Fortalecimiento y Estándares. La Licda. Helen envió la información por correo a los coordinadores y secretarios.
- c. La Licda. Sofía Herrera Directora de la Oficina de Planificación emitió una nota donde informa que la Licda. Guerrero ya no labora en la institución; en cuanto se nombre nuevo personal para el SIG lo comunicarán.

10. INFORME DE COORDINACIÓN

10.1. Componente de Estándares

La Licda. Noris Martínez dio el reporte de la reunión del 18 de noviembre.

Con relación a la norma de Metadatos, ISO 19115 aún están en espera del listado de las empresas para el Comité Ampliado. Se recuerda que la empresa que se invite al Comité Ampliado debe ser operaria de los SIG.

ASEP y SINAPROC señalaron que se están reintegrando y que enviarán el listado de las empresas consultoras. La Licda. Tejada enviará un listado de empresas al componente.

La norma 19110, Catalogo de Datos, sigue en Comité Sectorial, ya que no se han realizado las dos últimas reuniones por falta de quórum, solo asisten una o dos persona. Del MICI enviarán nota para nueva reunión del Comité Sectorial. La reunión se ha planificado para el 20 de enero de 2015.

La norma 19131, Especificaciones Técnicas, está adelantada en un 75% en los próximos días finalizarán y quedará en espera de Comité Sectorial, primero debe salir la norma 19110.

El componente de Estándares hace la solicitud al componente de Legal para que envíen por escrito cualquier divergencia que haya entre el reglamento del componente y el reglamento operativo. Tomando en cuenta el reglamento del componente en su artículo 8, eligieron nueva coordinación: Licda. Noris Martínez coordinadora y Licdo. José Cerrud secretario.

La próxima reunión del componente se realizará el 8 de enero de 2015 a las 9:00 a.m. en el Tribunal Electoral.

10.2. Componente de Tecnología

La Licdo. José Cedeño expuso el informe de la reunión del 25 de noviembre. A la reunión taller programada para la fecha señalada, asistieron los miembros de siempre. El taller estaba programado para que participaran los nuevos integrantes. Sólo dos nuevos han participado: Eduardo Charles y Fernando Garrido, los mismos tienen buenas iniciativas.

No han definido fecha de la próxima reunión.

10.3. Componente de Marco Legal y Políticas

La Lcda. Tejada informó por parte del componente ya que el coordinador se tuvo que retirar por compromisos dentro de la institución.

En su reunión del 13 de noviembre revisaron el reglamento interno del Componente de Estándares. No definieron fecha de su próxima reunión.

10.4. Componente de Fortalecimiento Institucional

La Lcda. Militza Valencia expuso el informe de la reunión del 12 de noviembre. Han cumplido con las capacitaciones solo tienen pendiente el curso de ArcGis avanzado del 2 al 5 de diciembre.

La Prof. María de Newbill agradeció a los que participaron en la actividad del Día del SIG. Incentiva a que participen en otras actividades.

La Lcda. Tejada reconoció el esfuerzo de los participantes e incentivó a la UP para que el próximo año realicen esta actividad que fue de provecho para docentes y estudiantes. También señaló que la capacitación de ArcGis avanzado posiblemente se pospondrá por contratiempos con el facilitador.

10.5. Componente de Información Geoespacial

El componente no ha realizado reuniones por falta de quórum, es necesario que se apoye a este componente y para ello es el ejercicio de las capas para la publicación, esperan que se involucren más en este componente.

La Profesora Newbill señaló que se está firmando un convenio MEDUCA y ESRI, lo bueno es que es para todo la Universidad al igual que UP y ESRI.

11. Los presentes acordaron:

1. Secretaria del Comité enviará a todos los miembros la última versión del Borrador del Convenio Marco. Estos a su vez harán llegar el documento a la parte legal de sus instituciones.
2. El Lcdo. Miguel Salceda de ASEP y el Lcdo. Claro Renderos de SINAPROC enviarán a la Lcda. Tejada el listado de las empresas para el Comité Ampliado.
3. La Lcda. Tejada enviará a Elizabeth Sámuels el listado de empresas que tiene para el Comité Ampliado.
4. Ratificación de la Coordinadora y secretario del componente de Estándares y del coordinador de Marco Legal y Políticas en la próxima reunión del Comité Técnico.
5. Reunión N° 11-2014, se discutirán las capas de información. Taller con los representantes deben traer el listado de capas que pueden compartir y agregar capas que quedaron por fuera del listado.
6. Se acordó que la próxima reunión del Comité Técnico Interinstitucional, Reunión N° 11-2014, se efectuará el próximo **jueves 11 de diciembre de 2014**, a las 9:00 a.m en el salón de Conferencias del Instituto Geográfico Nacional "Tommy Guardia"

12. Palabras de cierre por la Licenciada Isis Tejada en representación del Instituto Geográfico Nacional "Tommy Guardia". Finaliza la reunión siendo las 12:12 p.m.