







ACTA DE REUNIÓN N° 8-2018
COMITÉ TÉCNICO INTERINSTITUCIONAL
INFRAESTRUCTURA PANAMEÑA DE DATOS ESPACIALES-IPDE

Lugar: Instituto Geográfico Nacional "Tommy Guardia", Ciudad de Panamá

Fecha: 31 de octubre de 2018

Hora inicio: 9:35 a.m. **Fin:** 11:42 a.m.

Participantes:

N°	INSTITUCIÓN	UNIDAD	REPRESENTANTE PRINCIPAL/SUPLENTE
1	Instituto Geográfico Nacional "Tommy Guardia" (IGNTG)	Centro Nacional de Datos Geoespaciales (CNDG)	 Isis Tejada
2	Ministerio de Obras Públicas (MOP)	Agrimensura-Diseño	Nirmal Morán
3	Instituto Conmemorativo Gorgas de Estudios de la Salud (ICGES)	SIG - Salud Gorgas	 Alberto Cumbra
4	Autoridad de los Servicios Públicos (ASEP)	Gestión Ambiental	Paola Miranda
5	Ministerio de Comercio e Industrias (MICI)	Departamento de Normalización Técnica	 Tamara Fernández
6	Empresa de Transmisión Eléctrica (ETESA)	Hidrometeorología	Jonathan Montes C.
7	Autoridad Nacional de Administración de Tierras (ANATI)	DNPLAJ	 Nathanael Méndez
8	Autoridad de los Recursos Acuáticos de Panamá (ARAP)	SIG/Ordenación	 Luz Guerrero
9	Ministerio Público (MINPUB)	Estadística	Richard González
10	Autoridad para la Innovación Gubernamental (AIG)	Arquitectura Tecnológica	 José Mendoza
11	Ministerio de Ambiente (MIAMBIENTE)	DIAM	Jovel Núñez

Asuntos tratados en la octava reunión IPDE de 2018:

- Verificación del quorum, para la realización de la reunión. Inició la reunión con la asistencia de 5 instituciones.
- Palabras de bienvenida, por la Licda. Isis Tejada en representación del Instituto Geográfico Nacional "Tommy Guardia". Presentación de la agenda del día.
- Circuló el acta de la reunión N°7-2018, para la firma de los miembros asistentes.
- La Licda. Tejada informó que los representantes de Saneamiento y de la AMP enviaron sus excusas, por no poder asistir a la reunión.

Desarrollo de la reunión:

1. Actividades Transversales:

1.1. Presentación de los avances en la organización del "*Primer Encuentro de Especialistas y Usuarios de la Información Geoespacial*", por miembros de la Comisión:

La Licda. Tejada, mostró el cuadro del grupo de trabajo y las tareas del encuentro:

- El componente de tecnología asignará a uno de sus miembros para apoyar con el equipo audiovisual. El 15 de noviembre, el que sea designado, acompañará a ver las últimas necesidades de los expositores y probar todo el equipo tecnológico en el hotel.
- Hay personal determinado para dar seguimiento a la agenda y su cumplimiento y el límite de tiempo de cada expositor.
- Sobre los expositores internacionales, la Licda. Tejada, informa que la Ing. Paloma Abad de España, confirmó la asistencia. Hubo un contratiempo con el expositor de Argentina y se ha contactado al Ing. Duarte de Colombia. Este ha tenido experiencia con la IDE, fue director del IGN de Colombia.
La Licda. Miranda y el Lcdo. Bazán de la ASEP serán los encargados de atender a todos los expositores.
- No se tiene personal para promocionar en los medios de comunicación.
- No han contado con el apoyo de los miembros de las universidades. Las licenciadas Tejada y Samaniego fueron a las universidades oficiales y a varias universidades privadas a colocar afiches.
- La Licda. Fernández del MICI y Samaniego del IGN están encargadas de las inscripciones.
- La Licda. Tejada continúa dando seguimiento a la requisición de compras de los artículos promocionales, que se está haciendo a través de la ANATI.
- Se requiere a un miembro que se encargue de la acogida de los participantes en la puerta y del control de entrada. Proponen que sea masculino.

El grupo de trabajo realizará una reunión previa de coordinación donde participarán todos los involucrados. También harán la visita al hotel el 15 de noviembre, para montar el banner, los roll up de los componentes y probar las laptops, el sonido y concretar la logística.

La Lcda. Tejada dio a conocer los nombres del personal que se ha involucrado en las tareas del encuentro y dio las gracias a los miembros de los componentes por todo el apoyo:

Francisco García y Monica Shippritt (SENACYT), Roberto Lorenzo y Alberto Cumblera (Gorgas), Elisenia Mendoza, María Samaniego, Helen Sánchez, Vianca Cedeño y Tania Porcell (IGNTG), Tamara Fernández (MICI), Itza Rodríguez (MIDA), Anabel Ramírez (AAC), Joishy Bethancourth (ETESA), Aquiles Cárdenas (ARAP), Paola Miranda, Moisés Bazán y Soledad Vargas (ASEP). Al igual que a los expositores miembros de la IPDE: Luz Guerrero (ARAP), Luis Villamonte (SINPROC) y Thayra Marín (MUPA).

Se informó que habrá un conversatorio con la Ing. Paloma Abad, en el IGN el 15 de noviembre en la mañana.

1.2. Estado del Hub Geoespacial:

El Hub Geoespacial se encuentra en pre producción. El Lcdo. Cumblera y algunos técnicos del IGN están ayudando con las pruebas. La Ing. Guisselle Araúz hizo pruebas en el GEONODO. Este último puede entrar en producción. Resaltan que hay una opción que no puede abrir.

En la producción hay una sección de Geonetwork. Las Miniaturas y Administrador de contactos no funcionan muy bien.

El Ing. Mendoza (AIG), informa que hay un asunto con el WAF. Si no pueden entrar o tienen problemas, solicita que le notifiquen.

Lcda. Tejada: se han validado tres (3) metadatos. Se muestra en los íconos. Se debe unificar los usuarios para los servicios del Hub Geoespacial.

Con relación al Geonodo, hay mucho trabajo para hacer con las configuraciones y el diseño de las páginas (geonodo, etc), aunque esto no lo vea el usuario. En el caso del Geonetwork, deben verificar quién tendrá usuario de validador y otros roles de usuarios, con la finalidad de que haya una efectiva organización de datos.

Ing. Mendoza: en el pliego vigente no se contempló el diseño de la página de Geonodo, pero el proveedor tiene prevista esta situación, para la siguiente fase de mantenimiento.

Lida. Tejada: pregunta ¿Para cuando tiene previsto el mantenimiento del próximo periodo?

Ing. Mendoza: responde que se hará la licitación del nuevo mantenimiento del Hub Geoespacial, el 14 de diciembre, para que se haga efectivo en el mes de marzo de 2019. De noviembre a febrero será el periodo de soporte (4 meses).

Lcda. Tejada: las solicitudes de arreglo de las miniaturas y del administrador de contacto fueron muy demoradas, esto crea preocupación sobre la respuesta de los mantenimientos.

Ing. Mendoza: era por problema del WAF. Por tema de seguridad. La AIG tiene contratada una empresa que resuelve en un máximo de 24 horas, son expertos en servidores. Pero esta fue una causa extraordinaria, por ello la demora.

La Lcda. Tejada indica que es necesario que se respondan los correos. No saben si llega la comunicación.

2. Plan Quinquenal de la IPDE 2019 – 2024:

En la reunión de coordinación la Lcda. Tejada solicitó que trabajen en las metas que programarán para el 2019. Solicitó a las coordinaciones de componentes que evalúen, junto a sus miembros, el plan 2015-2019 y vean que actividades y tareas no se cumplieron y son viables para el 2019.

Las coordinaciones se reunirán el 04 de diciembre, para hacer el consolidado de metas y evaluarlas, antes de presentarla al Comité.

La Lcda. Tejada, señala que hay un grupo de miembros del Comité y de los componentes trabajando, para el Primer Encuentro que se realizará el 16 de noviembre, por lo que propone no hacer reunión en noviembre y que se realice en diciembre la última reunión del 2018. En enero se encontrarán varios miembros de vacaciones y se realizará la JMJ, donde también se encuentran otros miembros organizando o formando parte de esta actividad.

Se sometió a votación, que las fechas de las próximas reuniones del Comité sean en diciembre y febrero.

Todos los presentes estuvieron de acuerdo.

El calendario de las próximas reuniones queda de la siguiente manera:

04 de diciembre reunión de Coordinación, tema de metas.

14 de diciembre reunión del Comité N°9-2018 presentar metas y brindis.

14 de febrero Reunión del Comité N°1-2019.

3. Informe de componentes:

3.1. Componente de Estándares: Lcda. Luz Guerrero, coordinadora de componente, expuso el informe.

- El 25 de octubre realizaron la reunión de la norma 19157. Confeccionaron una matriz. La Lcda. Fernández señala que se iniciará nuevamente con la revisión, los acompañó en la reunión el Lcdo. Almanza para ver el tema estadístico y les informó que hay varios errores. Trabajarán la norma a través del MICI y después abrirán el Comité. Este sería un trabajo para el 2019.
- La Lcda. Guerrero y la Sra. Sámuels revisaron la sección de estándares en el plan quinquenal.
- El 29 de noviembre el componente realizará la última reunión del año.

- Confeccionaron un tríptico del componente y lo entregaron a la secretaria del Comité. Próximamente un miembro del componente lo publicará en la web IPDE.
- La Lcda. Fernández, representante del MICI, informa que recibieron una nota formal de la IPDE para conformar el Comité de la norma 19101-1. Esta será otra meta para el 2019.

3.2. Componente de Información Geoespacial: el Lcdo. Alberto Cumbreira expuso el informe del componente.

El 18 de octubre realizaron la reunión mensual en el IGN "Tommy Guardia".

- Revisaron el listado de los datos migrados y los datos que aún no han sido limpiados.
- Han hecho énfasis en las inscripciones del Primer Encuentro.
- En la reunión se presentaron artes para elaborar el roll up del componente. Eligieron el de la Lcda. Yadira Echeverría de la UP.
- Han tenido problemas con el Catálogo de Objetos. Tania y Vianca se encuentran de vacaciones. Retomarán el catálogo el 15 de noviembre cuando estas se reintegren.
- Revisaron las metas del 2018, cumplieron 12 de 16 de las metas establecidas. Evaluarán qué metas retomarán para el 2019.
- Revisarán la asistencia, ausencias y ausencias justificadas.
- Próxima reunión del componente se ha programado para el 22 de noviembre.

3.3. Componente de Fortalecimiento Institucional: expuso los puntos tratados en su última reunión, la Lcda. María Samaniego, miembro de componente.

- No se realizó la reunión propuesta para el 05 de octubre, por falta de *quorum*.
- Se reunieron el 29 de octubre.
- El Lcdo. Duncan será el encargado de publicar en la página web. Tiene pendiente tomar la capacitación.
- La Universidad de Panamá y el MIDES incluirán a dos representantes para apoyar el día del encuentro. Necesitan que los que se han inscrito al encuentro, y que no podrán asistir (por diversas causas) lo notifiquen para ceder los cupos a otros interesados.
- El 13 de noviembre se celebrará el SIG Day en la Universidad de Panamá.
- La próxima reunión del componente se realizará el 29 de noviembre.

3.4. Componente de Marco Legal y Políticas: El Lcdo. Méndez informa que no se han reunido.

La Lcda. Tejada señala que estos no están enviando correo a todos los miembros. Deben hacer las convocatorias a todos los miembros designados. La Lcda. Sánchez ha enviado a los secretarios y coordinadores todas las designaciones con los contactos.

4. Asuntos Varios:

4.1. La Lcda. Tejada informa que no ha recibido respuesta de la ANATI, con relación a la Política Nacional de Datos Geoespaciales. El Lcdo. Israel Sánchez le comunicó que dará seguimiento al tema en la ANATI, si estos no pueden hacer el trabajo se hará la gestión con el MIVIOT. Han pasado 4 meses y la ANATI no da respuesta.

5. Acuerdos de la reunión:

1. El grupo de trabajo del Primer Encuentro se reunirá antes del evento.
 2. Existen tareas que no tienen responsable, algunos miembros deben involucrarse.
 3. El 15 de noviembre un grupo visitará al Hotel Soloy para ver los últimos detalles y montaje de estructuras.
 4. AIG, manifiesta que se efectuará la licitación para el mantenimiento del Hub, el 14 de diciembre.
 5. Organizar los datos y designar roles de usuarios es tarea de todas las instituciones.
 6. Las coordinaciones y sus miembros trabajarán en las metas 2019.
 7. Reunión de coordinadores y secretarios de la IPDE, el 04 de diciembre, para unificar metas y elaborar el documento de metas 2019.
 8. Los presentes acordaron no realizar reunión en noviembre 2018 y enero 2019.
 9. Próximas reuniones: 14 de diciembre de 2018 y 14 de febrero de 2019.
 10. El componente de Estándares volverá a revisar la norma 19157.
 11. Se convocará al Comité Sectorial de la Norma 19131 en el 2019.
 12. El grupo de trabajo del Catálogo de Objetos retomará las tareas en noviembre.
 13. El componente de fortalecimiento debe capacitarse en página web.
 14. El componente de Marco Legal debe convocar a las reuniones a todos los miembros designados.
 15. La Lcda. Tejada, a través del IGN continuará dando seguimiento a la aprobación de la Política Nacional de Datos.
 16. Se acordó que la próxima reunión del Comité Técnico Interinstitucional, Reunión N° 9-2018, se realizará el próximo **14 de diciembre de 2018**, a las 9:00 a.m. en el Instituto Geográfico Nacional "Tommy Guardia".
6. Palabras de cierre por la Licda. Isis Tejada en representación del Instituto Geográfico Nacional "Tommy Guardia". Finaliza la reunión siendo las 11:42 a.m.



ASISTENCIA DE LA REUNIÓN ORDINARIA DEL COMITÉ TÉCNICO IPDE N°8-2018
INFRAESTRUCTURA PANAMEÑA DE DATOS ESPACIALES



N°	NOMBRE	INSTITUCIÓN	UNIDAD/DEPARTAMENTO	E-MAIL	TELÉFONO Institucional
1	Nirma Morán P.	MOP	DIDED	nmoran@mop.gob.pa	5079672
2	Alberto Cumbria	Instituto Cargas	DIDETEC	acumbria@gorgas.gob.pa	5274831
3	Paola Y. Miranda Q.	ASEP	Gestión Ambiental	pmiranda@asep.gob.pa	508-4601
4	Jamara Fernández	MIC	DGNT	fernandez@mic.gob.pa	560-0716
5	Jonathan Monte C.	ETESA	Hidro meteorología	jmontes@hidromet.com.pa	501-3895
6	Yisiel Tlode	IGNTG	ITGADMAT	ytlode@mat.gob.pa	5079685
7	María Isabel Sepúlveda	IGNTG	Centro de Datos	mssepulveda@mat.gob.pa	507-9685
8	Nathaniel Méndez	ANATI	DNPLAT	nmendez@anati.gob.pa	524-0466
9	Roberto Gales	ARAP	Sig / Geomática	rgales@arap.gob.pa	571-6032
10	Richard González G.	Ministerio Público	Estadística	richard.gonzalez@procuraduria.gob.pa	507-3189
11	Jose F. Mendoza R.	AIG	DAT	fmendoza@innovacion.gob.pa	520-7438
12	Josel Núñez	Mi Ambiente	DIAM	inunez@miambiente.gob.pa	500-0811
13					
14					
15					
16					
17					



Autoridad Nacional de Administración de Tierras
Instituto Geográfico Nacional "Tommy Guardia"
Infraestructura Panameña de Datos Espaciales
Comité Técnico Interinstitucional
Reunión Ordinaria N°8-2018

31 de octubre de 2018

Lugar: Instituto Geográfico Nacional "Tommy Guardia", Salón de Conferencias.

Hora: 9:00 a.m.

- Instalación de los miembros representantes de las instituciones
- Verificación del quórum reglamentario
- Aprobación del acta de la Reunión Ordinaria N°7-2018
- Desarrollo de la reunión:
 1. Actividades Transversales:
 - Presentación de avances en la organización del "**Primer Encuentro de Especialistas y Usuarios de la Información Geoespacial**", miembros de la Comisión.
 - a. Inscripciones en las instituciones
 - b. Comisiones
 - Estado del Hub Geoespacial
 - a. Informe de pruebas
 - b. Metodología para la organización de datos.
 2. Plan Quinquenal de la IPDE 2019 – 2024.
 3. Informes de los componentes:
 - a. Componente de Marco legal y Políticas
 - b. Componente de Fortalecimiento Institucional
 - c. Componente de Información Geoespacial
 - c. Componente de Tecnología
 - d. Componente de Estándares
 4. Asuntos Varios