



Autoridad Nacional de Administración de Tierras
INSTITUTO GEOGRÁFICO NACIONAL
"Tommy Guardia"



ACTA DE REUNIÓN N° 3-2016
COMITÉ TÉCNICO INTERINSTITUCIONAL
INFRAESTRUCTURA PANAMEÑA DE DATOS ESPACIALES


Lugar: Universidad Nacional de Panamá.

Fecha: 22 de abril de 2016.


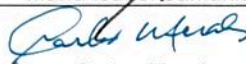


Hora de inicio y fin: 9:40 a.m. hasta las 12:21 p. m.

Participantes:

N°	INSTITUCIÓN	UNIDAD	REPRESENTANTE PRINCIPAL/SUPLENTE
1	Instituto Geográfico Nacional "Tommy Guardia" (IGNTG)	Centro Nacional de Datos Geoespaciales (CNDG)	 Isis Tejada
2	Universidad de Panamá (UP)	Departamento de Geografía	 Humberto Smith
	Universidad de Panamá (UP)	Departamento de Geografía	 María Adames de Newbill
	Universidad de Panamá (UP)	Departamento de Geografía	Franklin Peña
3	Órgano Judicial (OJ)	Centro de Estadísticas	 José Almanza
4	Ministerio de Economía y Finanzas (MEF)	Departamento de Desarrollo Regional	Roberto Magallón
	Ministerio de Economía y Finanzas (MEF)	Departamento de Desarrollo Regional	Yuris Calderón
5	Autoridad Marítima de Panamá (AMP)	Estadísticas	 Yahaira Cárdenas
6	Ministerio de Comercio e Industrias (MICI)	Registro Minero	Héctor Pineda
7	Ministerio de Educación (MEDUCA)	Dirección Nacional de Informática/SIG	 Eduardo Charles

8	Ministerio de Vivienda y Ordenamiento Territorial (MIVIOT)	Dirección de Investigación Territorial	Lourdes de Lore
9	Universidad Tecnológica de Panamá (UTP)	CINEMI	María Luisa Singh
10	Ministerio de Gobierno (MINGOB)	Informática	 Aracelly Basurto

Miembros Invitados: Coordinación de componentes

1. Componente Fortalecimiento Institucional	Coordinadora	 María Isabel Samaniego
2. Componente de Información Geoespacial	Coordinador	 Carlos Morales
3. Componente de Estándares	Secretaria	 Elisenia Mendoza
4. Componente de Tecnología	Coordinador	 Ernesto Bal

Asuntos tratados en la tercera Reunión IPDE de 2016:

1. Palabras de bienvenida por la Licda. Isis Tejada, en representación del Instituto Geográfico Nacional "Tommy Guardia".
2. No hubo el quorum reglamentario. Se realizó la reunión.
3. Palabras de bienvenida por el Vice-decano de la Facultad de Humanidades.
4. Presentación sobre Smart Mapp y el IGNITE:
 La empresa GEOSOLUTION mostró las tecnologías con que cuentan y los beneficios de trabajar con sus productos. Realizaron una introducción sobre sus aliados... Invitaron a participar en el concurso IGNITE hasta el 8 de mayo pueden inscribir su idea. Idea de aplicación: <http://www.tecnogeo.es/tag/hexagon-geospatial/>
 Cuentan con temas diversos como finanzas, alimentación, seguridad, infraestructura, sociedad y medio ambiente. Debe ser una aplicación con impacto social.
5. Informe de preparación del Comité Sectorial Ampliado (responsabilidades del Comité Técnico Interinstitucional)
 La Licda. Tejada señaló que el 18 de mayo se llevará a cabo la reunión para la conformación del Comité Ampliado de la Norma ISO 19110, el mismo tendrá lugar en el Salón Las Cestas del Centro de Convenciones ATLAPA. Se estarán enviando las notas de invitación a las instituciones y empresas. Se ha tomado en cuenta a 18 instituciones que participaron en la discusión de esta norma.
 La Licda. Tejada mostró el listado del personal que se invitará para conformar el Comité Ampliado:

GOBIERNO			
	INSTITUCIÓN	PRINCIPAL	SUPLENTE
1	Ministerio de Comercio e Industria	Licda. Tamara Fernández	Licdo. Anibal Ortega
2	Ministerio de Desarrollo Agropecuario	Licda. Itza Rodríguez	Ing. Pablo Villalobos
3	Ministerio de Economía y Finanzas	Licdo. José Cerrud	Licdo. Roberto Magallón
4	Ministerio de Gobierno	Licda. Aracelys Basurto	Licdo. Luis Villamonte
5	Ministerio de Obras Públicas	Ing. Nirmal Morán	
6	Ministerio de Ambiente	Licdo. Jovel Núñez	
7	MISA- Programa de Saneamiento	Licda. Yamireyka Bethancourth	
8	Autoridad del Canal de Panamá	Ing. Carlos Contreras	Ing. Rafael Guerra
9	Autoridad de Turismo de Panamá	Licdo. Feliciano Torres	
10	Autoridad Marítima de Panamá	Licda. Yahaira Cárdenas	Ing. María Saucedo
11	Contraloría General de la República	Licdo. Víctor Rodríguez	Licda. Eyda Navas
12	Instituto Geográfico Nacional "Tommy Guardia"	Licdo. Elisenia Mendoza	Licda. Elizabeth Sámuels
13	Universidad Tecnológica de Panamá	Licda. Diana Laguna	Licda. Noris Martínez
14	Universidad de Panamá	Licdo. Humberto Smith	Licda. Carmen Castillo
15	Tribunal Electoral	Licdo. Samuel Soane	Licdo. Jorge Loupadiere
16	Centro Nacional de Metrología-AIP	Ing. Gabriela de la Guardia	
17	Órgano Judicial	Licda. Lumys Ortega	Licda Vielka aguila
18	Servicio Nacional de Fronteras	Sub-teniente Jaime Lezcano	

La responsabilidad del CTI recae en que la mayoría de las instituciones invitadas pertenecen al Componente de Estándares. Las notas que se enviarán saldrán del MICI y en la misma se enlista el nombre del personal, ya que es personal especializado. Pide que den seguimiento a las notas para lograr que el personal asista a la discusión.

La Licda. Tejada mostró el programa propuesto. Dentro del Comité Ampliado se escogerá un comité: presidente, secretario y vocal

Esta será la primera de aproximadamente 4 reuniones que se realizarán. El 18 de mayo inician con la presentación, escogencia del Comité y la primera discusión, después se darán tres fechas para discusión: 1de junio, 15 de junio y 29 de junio. Finalizadas las discusiones se dará la publicación en la WEB y finalmente el MICI emitirá una resolución.

Se tendrán que hacer capacitaciones de normalización. Recientemente el MICI realizó una capacitación de Formador para Formadores donde participaron miembros del componente de estándares. Estos a su vez deberán ir capacitando al resto de los miembros de la IPDE.

6. Preparación de la Reunión General IPDE:

Se tiene planificado para el 16 de junio la reunión de miembros del Comité y los componentes de la IPDE que se encuentran activos en las reuniones y actividades que

desarrollamos. La Licda. Samaniego ha iniciado con las cotizaciones para la actividad. Se ha cotizado en tres lugares y será jornada completa de 8:00 a.m. a 3:00 p.m. Se pide que lleven el distintivo de la entidad.

La Licda. Samaniego informó que no cuentan con transporte para los participantes y si existe alguna institución que los apoye.

La Licda. Cárdenas de la AMP hará la consulta en la institución. Preguntó sobre la metodología que utilizarán durante la actividad y del rol que deberá cumplir cada componente.

La Licda. Tejada señaló que el 27 de abril se discutirá el tema en la reunión de coordinación. Informó que no se han cumplido con todos los ítems que se habían propuesto, como por ejemplo la página WEB. Hay persona consultándola, días atrás se llamó la página y llamaron al IGNTG para reportar.

La Licda. Tejada mostró los ítems sin cumplir o pendientes:

Señaló que es importante que los secretarios de los componentes lleven el registro de los participantes como se establece en el reglamento operativo.

La Licda. Basurto, secretaria del componente de Información Geoespacial, informó que hay una lista extensa en el componente pero no todos asisten hará una depuración para quedarse con el personal que asiste y colabora.

Los presentes acordaron que deben hacer estrategias para promocionar la IPDE. El Profesor Peña propuso hacer grupos de trabajo con los miembros del Comité que no están en los componentes. Hay que sacar un listado con este personal.

7. Asuntos Varios:

- La Licda. Samaniego informó que el componente de Fortalecimiento está programando las capacitaciones de ArcGIS intermedio para dos fechas: 13 al 17 de junio y del 4 al 8 de julio. Los grupos están completos. Participarán los colaboradores que tomaron el nivel básico, se les estará enviando correos a los involucrados.
- El 4 de mayo se dictará la primera inducción IPDE de 2016.
- La Licda. Cárdenas de la AMP, preguntó sobre la posibilidad de realizar un taller de Cartografía Básica para los colaboradores de su institución. Se le contestó que se está en proceso de elaborar el calendario de capacitaciones pero que será contemplada.

8. Los presentes acordaron:

1. Dar seguimiento a las notas para la participación del Comité Sectorial Ampliado del 18 de mayo.
2. Realizar una capacitación sobre normalización
3. El 16 de junio se llevará a cabo reunión de los miembros del Comité y los componentes de la IPDE que están activos en las actividades, tareas y reuniones.
4. La Licda. Cárdenas de la AMP, consultará sobre disponibilidad de transporte en la institución, para el 16 de junio.
5. Conformar grupo de trabajo con los miembros, del Comité Técnico Interinstitucional, que no pertenecen a ningún componente. Estrategia para promocional la IPDE.



Autoridad Nacional de Administración de Tierras
INSTITUTO GEOGRÁFICO NACIONAL
"Tommy Guardia"



6. Se acordó que la próxima reunión del Comité Técnico Interinstitucional, Reunión **Nº 4-2016**, se efectuará el **jueves 26 de mayo de 2016**, a las 9:00 a.m en el salón de Conferencias del Instituto Geográfico Nacional "Tommy Guardia"

9. Palabras de cierre por la Licenciada Isis Tejada en representación del Instituto Geográfico Nacional "Tommy Guardia". Finaliza la reunión siendo las 12:21 p. m.

ASISTENCIA-REUNIÓN ORDINARIA COMITÉ IPDE N°3-2016
INFRAESTRUCTURA PANAMEÑA DE DATOS ESPACIALES



22 de abril de 2016

N°	NOMBRE	INSTITUCIÓN	UNIDAD/DEPARTAMENTO	E-MAIL	TELÉFONO Institucional
1	José Almanza	Judicial	Estadística	jose.almanza@organojudicial	212-7353
2	Yuri Calderon	Presidencia de la República	Desarrollo Regional	ycalderon@mf.gob.pa	504-1660
3	Roberto Megallon	M.E.F	Desarrollo Regional	rmegallon@mf.gob.pa	5041659
4	Humberto Smith	U.P	Geografía	h.smith17@yahoo.com	523-66A
5	Yaira Cardenas	AMP	Estadística	yhaina.Cardenas@amp.gob.pa	5015298
6	Héctor Pineda	MICI	Registro Minero	hpineda@mici.gob.pa	5600448
7	EDUARDO CHARLES	MEDUCA	DNIE SIG	EDUARDO.CHARLES@MEDUCA.GOB.PA	517.04 00
8	Maria Advenant	UP	Geografía	newadaman@yahoo.com	523-667
9	Maria I. Sapemayo	IGNTG	Cartografía	Misapemayo@cedi.pst.pa	5079686
10	JORDES DE LOPE	MIUOT	INVESTIGACIÓN TERRITORIAL	ldlope@miuio.t.gob.pa	579-9263 9264
11	Maria Luisa Singh	UTP	CINEMI	Maria.L.Singh@utp.ac.pa	290-8400 86618468
12	Maeely Bourne	MINCOB	Informática	abourne@mingsb.gob.pa	512 2133
13	Franklin N. Cruz	KLP	Geografía	franklin0124@hotmail.com	5236007-09
14	Ernesto F. Bal C.	MEF	DPI	ebal@mef.gob.pa	504-2954
15	Elisavira Andra	IGNTG	Fotogrametría	eandra@anati.gob.pa	5079688
16	Carlos Morales	IGNTG	CNDG	cmorales@anati.gob.pa	5079685
17					