



**INFRAESTRUCTURA PANAMEÑA DE DATOS ESPACIALES
COMPONENTE DE INFORMACIÓN GEOESPACIAL**

Reunión Virtual: N° 6 del mes de Julio de 2021		Fecha: 28 de julio de 2021	
Lugar: Plataforma virtual Zoom Meeting		Hora de la Reunión: 9:12 a.m. a 9:36 a.m.	
INSTITUCIÓN		REPRESENTANTE	
Instituto Conmemorativo Gorgas (ICGES)		Alberto Cumbreira	
Municipio de Panamá (MUPA)		Itzel Romero	
Autoridad de los Recursos Acuáticos de Panamá (ARAP)		Aquiéles Cárdenas	
Órgano Judicial (OJ)		Ana Agrazal	
Ministerio de Vivienda y Ordenamiento Territorial (MIVIOT)		Aracelis Alonso	
Instituto Geográfico Nacional "Tommy Guardia" (IGNTG)		Tania Porcell	
Instituto Geográfico Nacional "Tommy Guardia" (IGNTG)		Carlos Morales	
Universidad de Panamá (UP)		Humberto Smith	
Servicio Nacional de Fronteras (SENAFRONT)		Tatiana Duarte (Oyente)	
Total de Instituciones participantes: 8			
Instituciones que notificaron que no podían participar en la reunión virtual			
Nirmal Morán: Comunicó al coordinador que no pudo asistir por trabajo de campo.			
Desarrollo de la Reunión:			
<ul style="list-style-type: none"> Siendo las 9:12 a.m. se inicia la reunión virtual del componente, dirigido por el Coordinador del Componente. 			
N°	ACTIVIDADES ANTERIORES A LA REUNIÓN	RESPONSABLE	SEGUIMIENTO/RESULTADOS
1		Todas las Instituciones	<ol style="list-style-type: none"> El coordinador procedió a presentar el acta No 5 de la reunión del mes de Junio de 2021. El licenciado Cumbreira presentó la resolución del Manual de Carga de Datos para publicar información geoespacial digital a través de la infraestructura Panameña de Datos Espaciales (IPDE), en donde indicó que se han realizado algunas modificaciones en conjunto con el Componente de Estándares. La licenciada Tania sugirió que se le enviara el documento para emitir algunas observaciones, para contribuir con su revisión del antes mencionado, para luego ser enviado al Componente de Legal.



INFRAESTRUCTURA PANAMEÑA DE DATOS ESPACIALES
COMPONENTE DE INFORMACIÓN GEOESPACIAL

		<p>3. El coordinador hizo mención del tema de la asistencia y procedió a mostrarles a los participantes la lista, para que todos puedan estar auentes del porcentaje de asistencia de cada institución. El licenciado Morales propuso que como somos pocos los que participamos en las reuniones mensuales sugirió que se hagan las reuniones presenciales, con conexión virtual simultánea en las instalaciones del IGNTG. Por lo que se hará la consulta al Comité Técnico, a sabiendas que aún estamos en pandemia.</p> <p>4. El licenciado Cumbreira comentó que se organizó una comisión de Datos Fundamentales, cuyo objetivo es la búsqueda de información para conocer el estado actual de cada una de las instituciones, el coordinador nos comentó que se le asignó el tema de direcciones y nomenclatura, el cual le toca presentar sus resultados el 8 de agosto y que si alguien tiene información que le pueda ayudar, que se la haga llegar.</p> <p>5. El coordinador indicó que el día 27 de julio la Licenciada Yatsury Jean Louis del (IGNTG) envió una convocatoria para un taller de Cartografía Básica, para los que no han tenido la oportunidad de tomarlo, este taller será desarrollado en la modalidad presencial, y se estará llevando a cabo en las instalaciones del Centro de Capacitación Panamá-Corea. Para este taller se solicita que envíen nombre, cargo, institución, profesión, teléfono, etc. La licenciada Tania sugiere que se le consulte a Yatsury cuantos días será la duración del taller y posible fecha, para que así las instituciones puedan gestionar sus permisos.</p> <p>6. En Asuntos varios el coordinador informa que han sido designadas para participar en el CIG por parte del Ministerio de Gobierno, la Licenciada Aracely Basurto y por el Ministerio de Comercio e Industrias, la Licenciada Nathaly Valdez.</p>
--	--	--



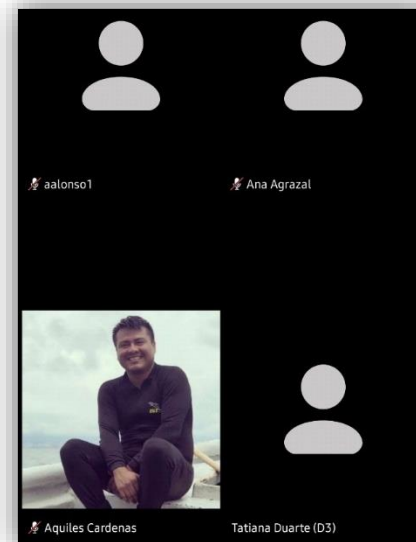
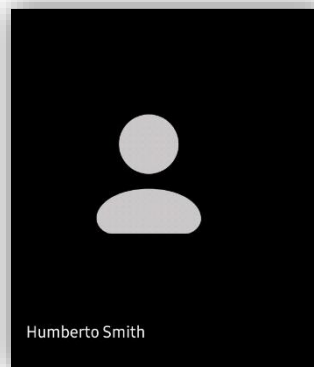

**INFRAESTRUCTURA PANAMEÑA DE DATOS ESPACIALES
COMPONENTE DE INFORMACIÓN GEOESPACIAL**

			Tatiana Duarte de SENAFRONT sugiere que la IPDE envíe nota solicitando a su institución la actualización de los miembros del Comité y sus Componente, y para así responder con las nuevas designaciones. La nota debe ser dirigida al Máster D.S.H. Oriel O. Ortega B. Director General de SENAFRONT.
Próxima Reunión Virtual	Jueves 19 de agosto del 2021		



INFRAESTRUCTURA PANAMEÑA DE DATOS ESPACIALES COMPONENTE DE INFORMACIÓN GEOESPACIAL

FOTOS DE LA REUNIÓN





INFRAESTRUCTURA PANAMEÑA DE DATOS ESPACIALES COMPONENTE DE INFORMACIÓN GEOESPACIAL

IPDE MANUAL DE CARGA DE DATOS_REVISIÓN Componente Estandares.docx - Word (Error de activación de productos)

De _____ de _____ de 2021

Por la cual se aprueba el “Manual de Carga de Datos para Publicar Información Geoespacial Digital a través de la Infraestructura Panameña de Datos Espaciales (IPDE)”

EL COORDINADOR DEL COMITÉ TÉCNICO DE LA INFRAESTRUCTURA PANAMEÑA DE DATOS ESPACIALES (IPDE)

En uso de sus facultades constitucionales y legales

CONSIDERANDO: