

Reunión:

Componente de Fortalecimiento Institucional



ACTA C.F.I. 11-2017

Fecha: 9 de Noviembre de 2017

Lugar: Biblioteca del Departamento de Geografía, Universidad de Panamá

Hora: 9:40 am – 11:30 am

Participantes:





Tomás Duncan	AMP	
Maria Adames Newbill	UP	
María Samaniego	IGNTG	
Daysi Trujillo	ATP	
Magda Ceballo	TE	

Ausentes:

Alexis Baúles	UTP	sin reporte
Juan Carlos García	MUPA	sin reporte
Claudia Zambrano	OJ	sin reporte
Lourdes Urrego	TE	Licencia
Viodeles Castillo	OER	sin reporte
Dannisa Torres	OER	sin reporte
Francisco García	SENACYT	sin reporte
Emilio Alemancia	MOP	sin reporte
Manuela Vallester	AAC	Licencia de Estudio

Nota: No tenemos secretario/a

Temas:

-  Facilitadores
-  Escogencia del secretario
- 
-  Nuevo Calendario de visitas a las instituciones

Desarrollo:






1. El curso Argis Avanzado será organizado por la licenciada Daysi Trujillo, ya que la profesora María no podrá atenderlo debido


a que en esa semana será organizado el día del SIG en la UP.


2. Los participantes para el curso de Geored que será dictado el 7 de noviembre por el Licdo. Eduardo Charles son:
 - María Isabel Samaniego
 - Yatsury Jean Louis
 - Emilio Alemancia (Oyente)
3. El licenciado Emilio conversará con Héctor y estipular la fecha para el curso de QGIS
4. Se acordó en reprogramar el nuevo calendario para las visitas a las instituciones a partir de enero 2018.
5. La Designación del secretario provisional ha quedado para la próxima reunión. Los miembros del componente propusieron turnar la secretaria mensualmente pero el reglamento establece que el secretario será propuesto y escogido por votación entre sus integrantes.
6. El proceso de terminación del FODA se realizará la próxima reunión.

Próxima Reunión: jueves 9 de noviembre 2017.

Temas a Tratar en la Próxima Reunión

-  Consolidar el FODA sobre Fortalecimiento realizado por los compañeros
-  Reportar los dos proyectos: videos cortos y la encuesta.
-  Reportar la coordinación del curso Arcgis Avanzado
-  Reportar lo acordado con Héctor sobre el curso QGIS
-  Dale seguimiento a publicar en la Página de la IPDE.

 Reportar el seminario de Geored

 Reportar lo de las capsulas del video